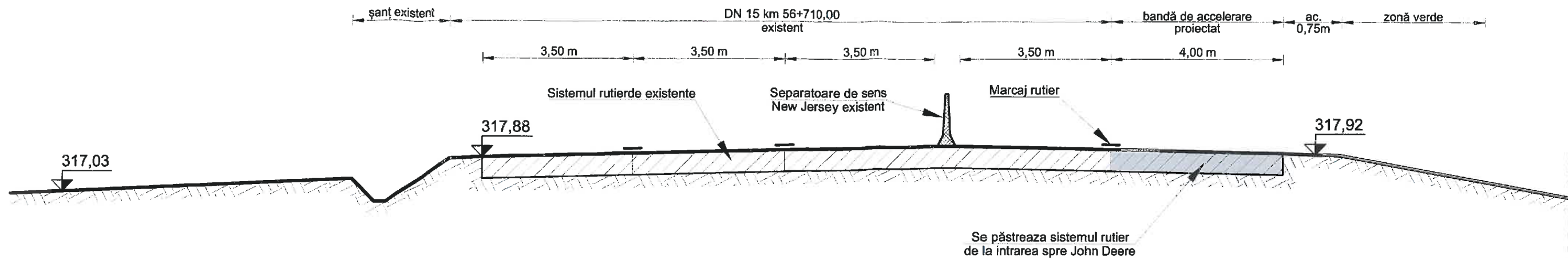


**SECȚIUNE TRANSVERSALĂ C - C**

DN 15 km 56+710

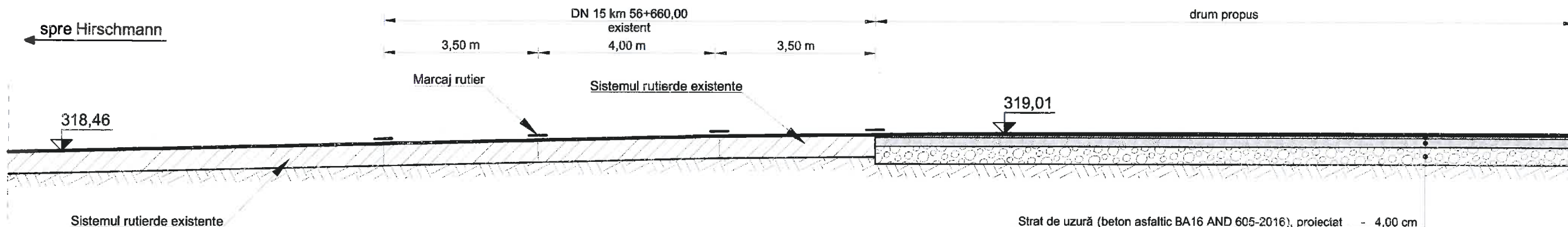
scara 1 : 100



**SECȚIUNE TRANSVERSALĂ B - B**

DN 15 km 56+660

scara 1 : 100

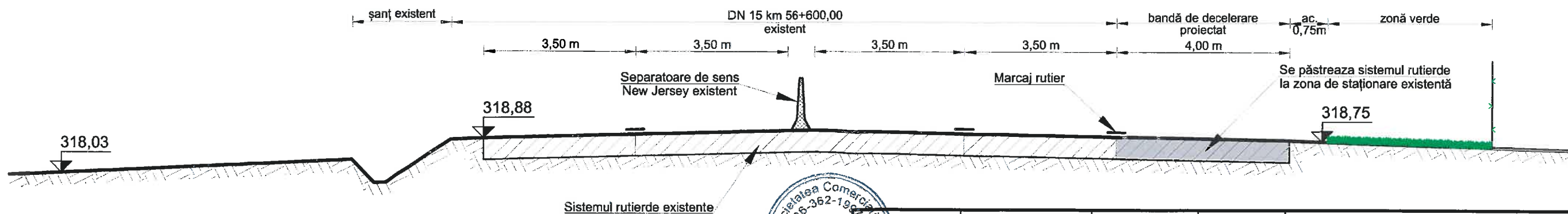


Strat de uzură (beton asfaltic BA16 AND 605-2016), proiectat	- 4,00 cm
Strat de legătură (binder de cibrură BAD22,4 - AND 605-2016)	- 5,00 cm
Strat de bază (piatră spartă, amestec optimal), proiectat	- 20,00 cm
Strat de fundație (balast, amestec optimal), proiectat	- 40,00 cm

**SECȚIUNE TRANSVERSALĂ A - A**

DN 15 km 56+600

scara 1 : 100



VERIFICATOR/ EXPERT	NUME	SEMNĂTURĂ	CERINȚĂ	REFERAT / EXPERTIZĂ NR. / DATA
	<b>S.C. UNGPRO S.R.L.</b>			Beneficiar: <b>COMUNA SÂNPAUL</b>
	54008 Tg. Mureș, Pas. Mimoselor 6/1			Titlu proiect:
	J 26/362/1997 C.U.I. R5408893			1. REGLEMENTARE FUNCȚIONALĂ ZONĂ DE PRODUȚIE, EXTINDERE ZONĂ CIMTIR COMUNAL, CREARE REȚELE STRADALE, ACCESE, DEZMEMBRARE TEREN, SAT SÂNPAUL
	Tel.: 0365/433 537, e-mail: unupro@gmail.com			2. INTRODUCERE ÎN INTRAVILAN ȘI REGLEMENTARE FUNCȚIONALĂ ZONĂ DE PRODUȚIE, CREARE REȚELE STRADALE, ACCESE, DEZMEMBRARE TEREN SAT CHIRILEU COMUNA SÂNPAUL, JUDEȚUL MUREȘ
SPECIFICAȚII	NUME	SEMNĂTURĂ	Scara:	Pr.nr.
MANAGER PR.	th.Ungvári András	<i>[Signature]</i>	1 : 100	505/
SEF PROIECT	ing. Gaál Csaba N.	<i>[Signature]</i>	Data:	2023
PROIECTANT	ing. Gaál Csaba N.	<i>[Signature]</i>	2023	Faza :
DESENAT	inf.Negrea Cristian	<i>[Signature]</i>		D.A.
				Pl. nr. :
				D 5