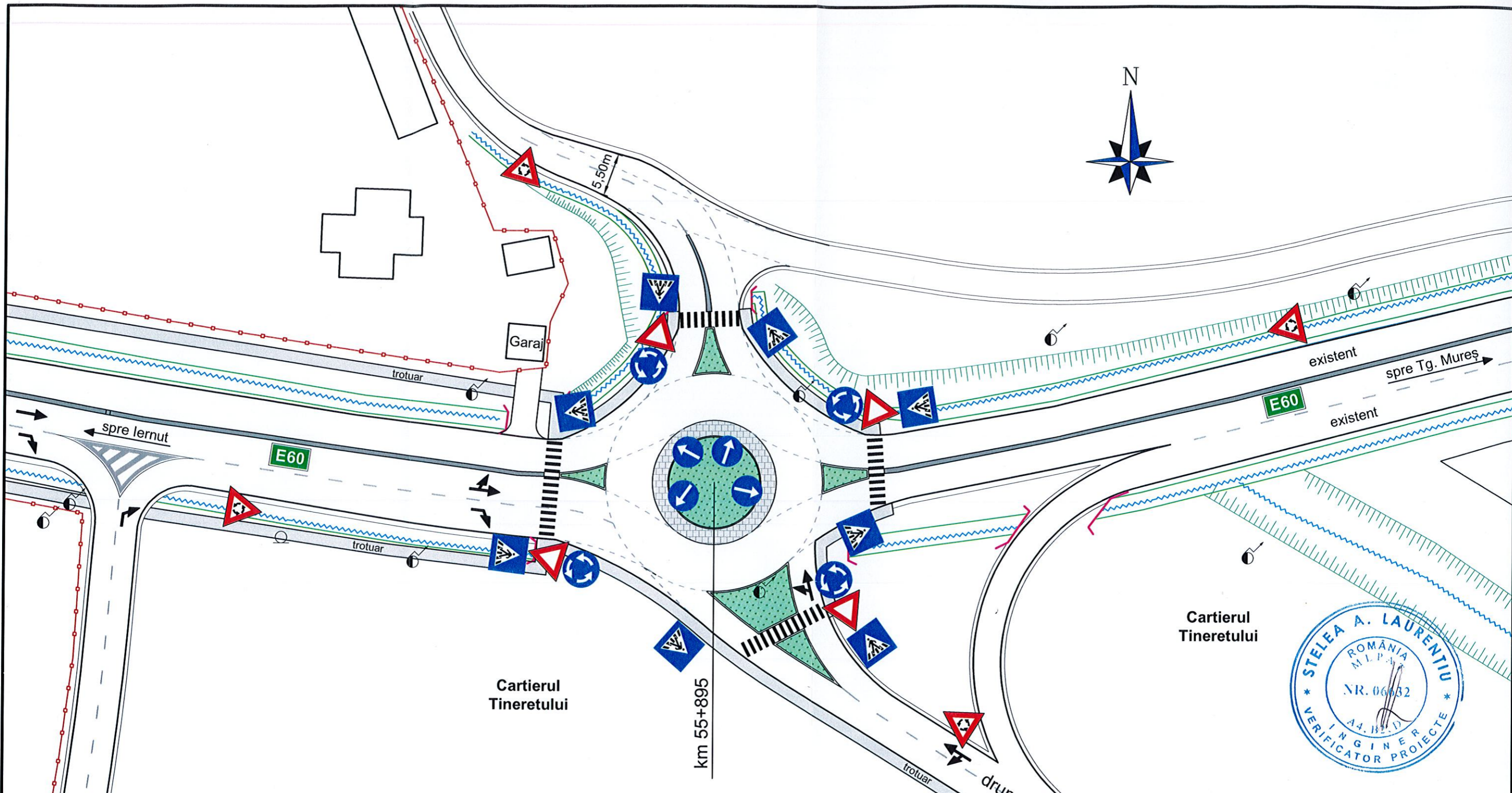


**PLAN DE SITUAȚIE**  
sc.: 1 : 500









- LEGENDĂ:**
- limita teren proprietate privată
  - saș existent
  - supralărgire la interior (pavată)
  - insule separatoare
  - marcaj rutier proiectat
  - margine drum

VERIFICATOR/ EXPERT	NUME	SEMĂTURĂ	CERINȚĂ	REFERAT / EXPERTIZĂ NR. / DATA	
	<b>S.C. UNGPRO S.R.L.</b> 54008 Tg. Mureș, Pas. Mimoselor 6/1 J 26/362/1997 C.U.I. R5408893 Tel.: 0365/433 537, e-mail: ungpro@gmail.com			Beneficiar:	Pr.nr.
				<b>COMUNA SÂNPAUL</b>	485.1/ 2022
				Titlu proiect: <b>AMENAJARE SENS GIRATORIU PE DN15 km 55+895 ÎN LOC. SÂNPAUL, COMUNA SÂNPAUL, JUDEȚUL MUREȘ</b>	Faza :
				Titlu planșă: <b>PLAN DE SITUAȚIE Intersecție cu sens giratoriu DN 15 km 55+895</b>	<b>D.A.</b>
SPECIFICAȚII	NUME	SEMĂTURĂ	Scara:		
MANAGER PR.	th.Ungvári András		1 : 500		
SEF PROIECT	ing. Gaál Csaba N.		Data:		
PROIECTANT	ing. Gaál Csaba N.		2022		
DESENAT	inf.Negrea Cristian				



**LEGENDĂ - INDICATOARE RUTIERE CONFORM SR 1848-1:2011 :**

-  Presemnalizarea intersecției cu sens giratoriu - fig. A40
-  Cerează trecerea - fig. B1
-  Ocolire - fig. D5
-  Intersecție cu sens giratoriu - fig. D7
-  Trecere pentru pietoni - fig. G1



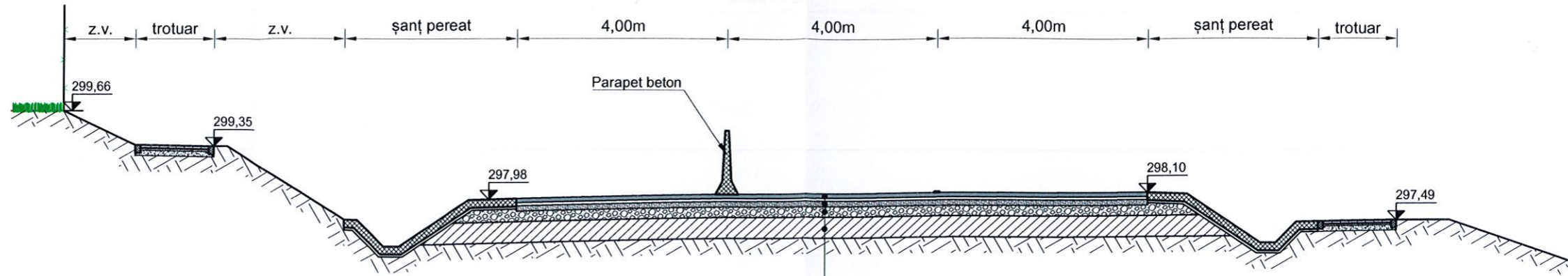
**PLAN DE SITUAȚIE**  
sc.: 1 : 500

VERIFICATOR/ EXPERT	NUME	SEMNĂTURĂ	CERINȚĂ	REFERAT / EXPERTIZĂ NR. / DATA
 Member of EN Register of Practising Ltd	<b>S.C. UNGPRO S.R.L.</b> 54008 Tg. Mureș, Pas. Mimoszelor 6/1 J 26/362/1997 C.U.I. R5408893 Tel.: 0365/433 537, e-mail: unupro@gmail.com			Beneficiar: <b>COMUNA SÂNPAAUL</b> Pr.nr. 485.1/2022
	SPECIFICAȚII MANAGER PR. SEF PROIECT PROIECTANT DESENAT	NUME th.Ungvári András ing. Gaál Csaba N. ing. Gaál Csaba N. inf.Negrea Cristian	SEMNĂTURĂ    	Scara: 1 : 500 Data: 2022

### SECȚIUNE TRANSVERSALĂ A - A

DN 15 km 55+850

scara 1 : 100



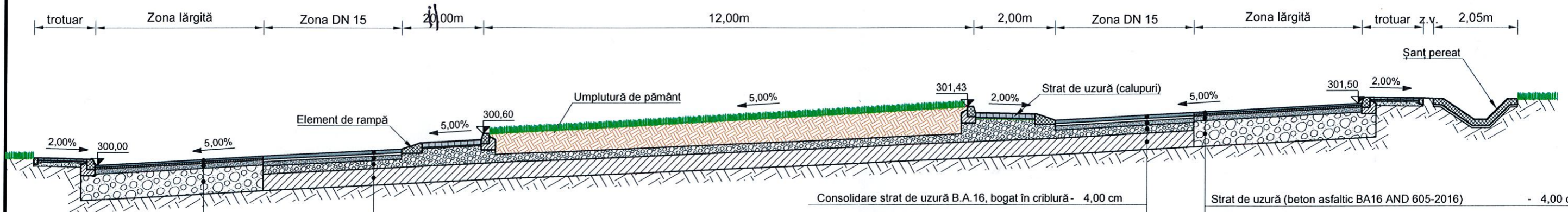
Consolidare strat de uzură B.A.16, bogat în criblură -	4,00 cm
Strat de uzură B.A.16	- 4,00 cm
Strat de legătură B.A.D.25	- 6,00 cm
Strat de bază A.B.	- min. 8 cm
Balast stabilizat cu ciment	- 20,00 cm
Sistem rutier existent înainte de modernizare	- cca 40,00 cm



### SECȚIUNE TRANSVERSALĂ B - B

Sensul giratoriu pe DN 15 km 55+895

scara 1 : 100



Consolidare strat de uzură B.A.16, bogat în criblură -	4,00 cm
Strat de uzură B.A.16	- 4,00 cm
Strat de legătură B.A.D.25	- 6,00 cm
Strat de bază A.B.	- min. 8 cm
Balast stabilizat cu ciment	- 20,00 cm
Sistem rutier existent înainte de modernizare	- cca 40,00 cm

Consolidare strat de uzură B.A.16, bogat în criblură -	4,00 cm
Strat de uzură B.A.16	- 4,00 cm
Strat de legătură B.A.D.25	- 6,00 cm
Strat de bază A.B.	- min. 8 cm
Balast stabilizat cu ciment	- 20,00 cm
Sistem rutier existent înainte de modernizare	- cca 40,00 cm

Strat de uzură (beton asfaltic BA16 AND 605-2016)	- 4,00 cm
Strat de legătură (binder de criblură BAD22,4 - AND 605-2016)	- 5,00 cm
Strat de bază (piatră spartă)	- 12,00 cm
Strat de fundație (balast, amestec optimal)	- 55,00 cm



Strat de uzură (beton asfaltic BA16 AND 605-2016)	- 4,00 cm
Strat de legătură (binder de criblură BAD22,4 - AND 605-2016)	- 5,00 cm
Strat de bază (piatră spartă)	- 12,00 cm
Strat de fundație (balast, amestec optimal)	- 55,00 cm

VERIFICATOR/ EXPERT	NUME	SEMNĂTURĂ	CERINȚĂ	REFERAT / EXPERTIZĂ NR. / DATA	Pr.nr. / DATA
	<b>S.C. UNGPRO S.R.L.</b> 54008 Tg. Mureș, Pas. Mimozelor 6/1 J 26/362/1997 C.U.I. R5408893 Tel.: 0365/433 537, e-mail: unupro@gmail.com			Beneficiar:	Pr.nr. / DATA
				<b>COMUNA SÂNPAUL</b>	485.1/ 2022
SPECIFICAȚII	NUME	SEMNĂTURĂ	Scara:	Titlu proiect:	Faza :
MANAGER PR.	th.Ungvári András	<i>[Signature]</i>	1 : 100	AMENAJARE SENS GIRATORIU	D.A.
SEF PROIECT	ing. Gaál Csaba N.	<i>[Signature]</i>	Data:	PE DN15 km 55+895 ÎN LOC. SÂNPAUL,	Pl. nr. :
PROIECTANT	ing. Gaál Csaba N.	<i>[Signature]</i>	2022	COMUNA SÂNPAUL, JUDEȚUL MUREȘ	D 3
DESENAT	inf.Negrea Cristian	<i>[Signature]</i>		Titlu planșă:	
				<b>SECȚIUNI TRANSVERSALE</b>	
				<b>A - A și B - B</b>	